






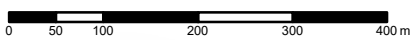




**Schulwegeplan
Brückenhof/Nordshausen**

-  Schulweg
-  Zebrastreifen
-  (Fußgänger-) Ampel
-  Bus-Haltestelle
-  Tram mit Haltestelle
-  Schule
-  Tunnel
-  Querungshilfe
-  Hol- und Bringzonen



© Stadt Kassel, Vermessung und Geoinformation

Kassel **documenta** Stadt

Amt für Schule und Bildung

03/2024