










**Schulwegeplan  
Carl-Anton-Henschel-Schule**

- |  |                           |   |                     |
|--|---------------------------|---|---------------------|
|  | Schulweg                  |  | Schule              |
|  | Zebrastr. (Zebrastreifen) |  | Tunnel              |
|  | (Fußgänger-) Ampel        |  | Querungshilfe       |
|  | Bus-Haltestelle           |  | Hol- und Bringzonen |
|  | Tram mit Haltestelle      |   |                     |

0 50 100 200 300 400m  
© Stadt Kassel, Vermessung und Geoinformation