








# Schulwegeplan Unterneustädter Schule/ Bereich Unterneustadt

-  Schulweg
-  Zebrastreifen
-  (Fußgänger-) Ampel
-  Bus-Haltestelle
-  Tram mit Haltestelle
-  Schule
-  Tunnel
-  Querungshilfe
-  Hol- und Bringzonen



© Stadt Kassel, Vermessung und Geoinformation  
Kassel documenta Stadt  
Amt für Schule und Bildung 03/2024



- 2 = An der Garnisonkirche
- 5 = Bädergasse
- 8 = Elisabeth-Selbert-Promenade
- 9 = Ernst-Krenek-Treppe
- 10 = Fuchsgasse
- 13 = Holzmarkt
- 14 = Walter-Lübcke-Brücke
- 15 = Kettengasse
- 17 = Landgraf-Philipps-Pl.
- 18 = Marstaller Platz
- 19 = Mosenthalstr.
- 22 = Seidenes Strümpfchen